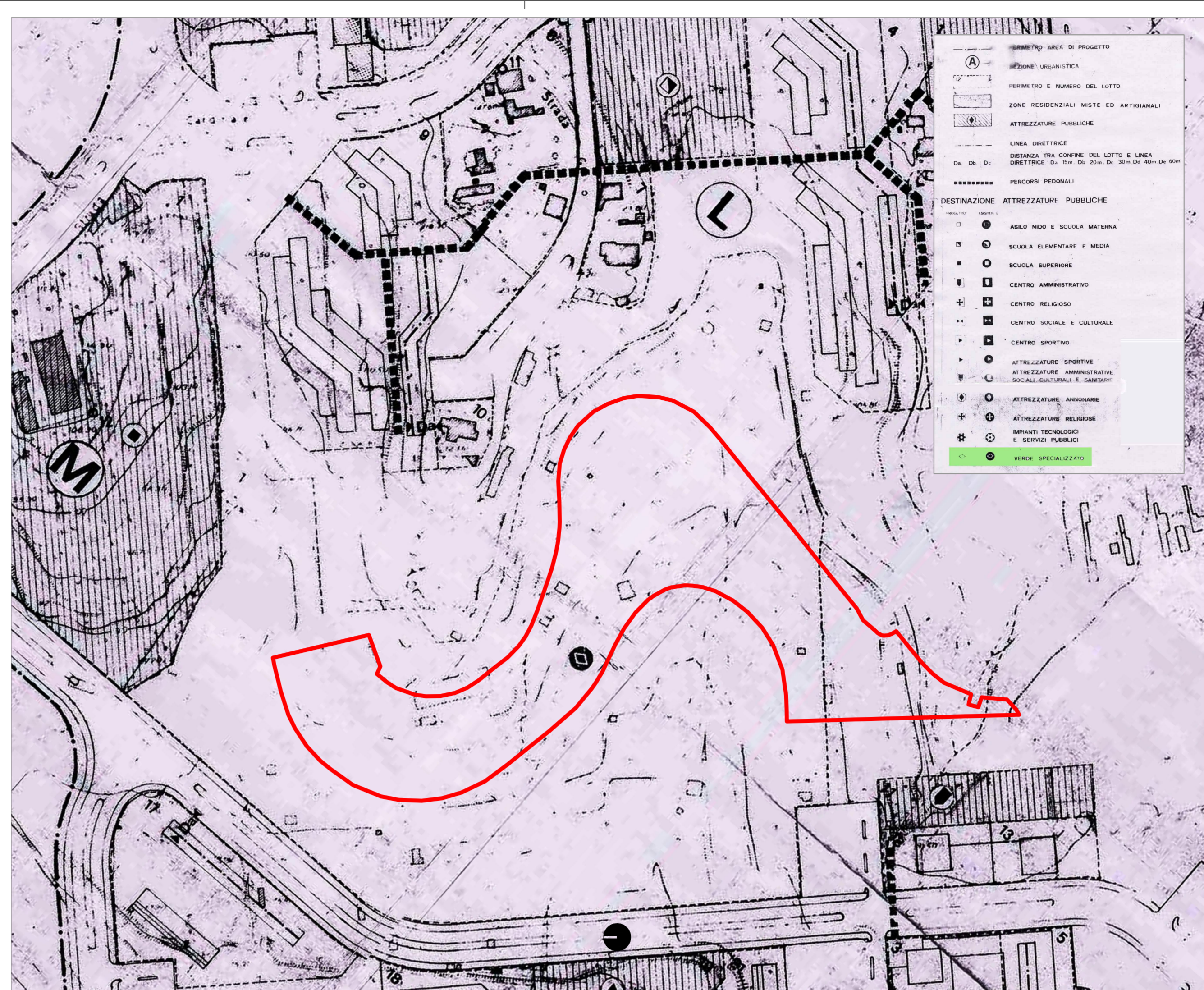
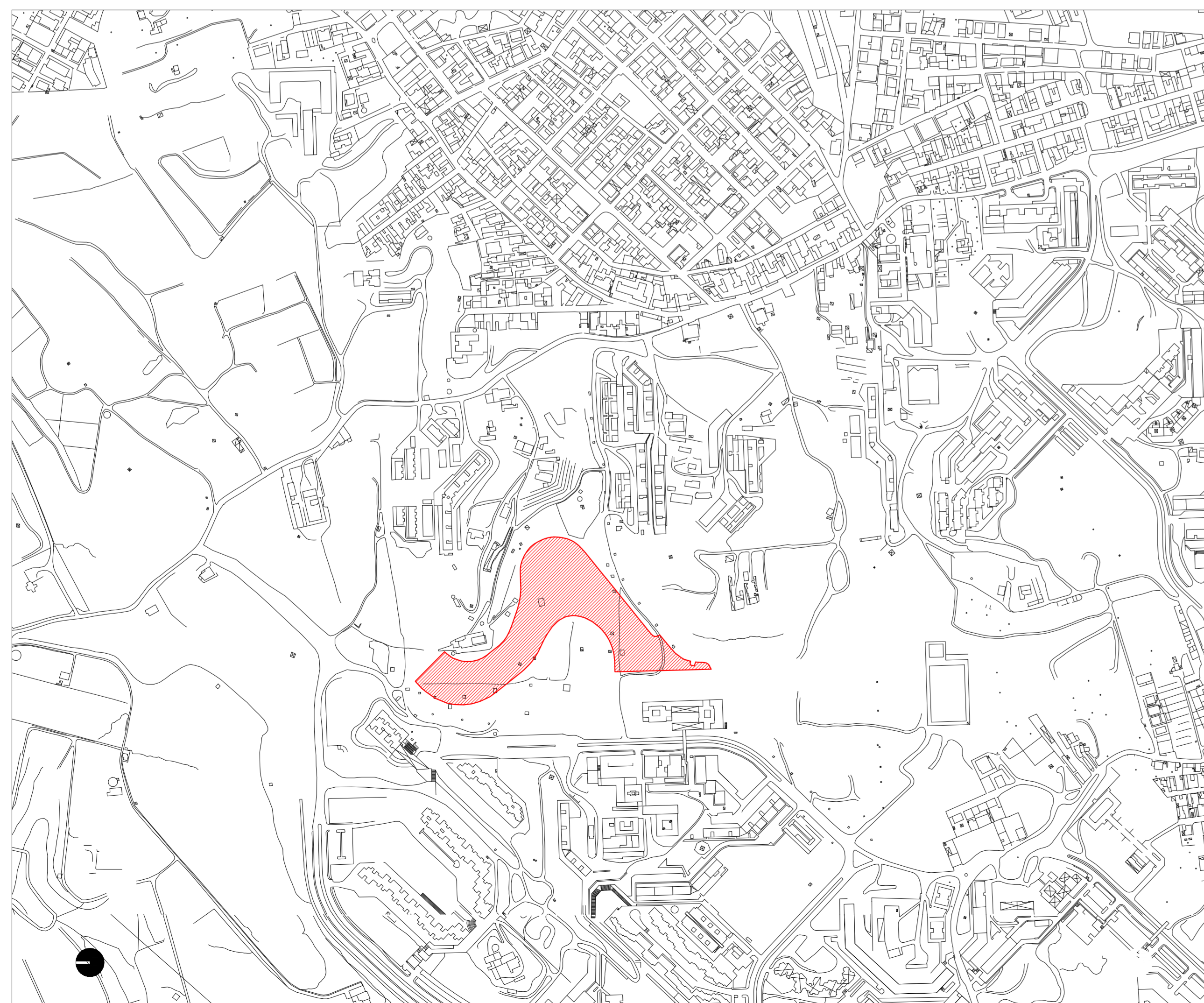


PLANIMETRIA GENERALE scala 1:1000



STRALCIO DEL PIANO DI ZONA LIBRINO DEL 1970 - EX LEGGE 167/62 scala 1:2000



INSERIMENTO AMBIENTALE scala 1:5000






FOTO AEREA DELL'AREA DI PROGETTO - STATO DI FATTO scala 1:2000



Città di Catania
Realizzazione di Orti Urbani a Librino

RESPONSABILE UNICO DEL PROCEDIMENTO: Geom. Filippo Maccarrone		
COORDINAMENTO E PROGETTAZIONE: Arch. Salvatore Persano	TIMBRO E FIRMA	
GEOLOGO: Dott. Eugenio Di Liberto		
CONSULENZA IMPIANTO ELETTRICO: Ing.	CONSULENZA STRUTTURALE: Ing.	
COLLABORATORI: Arch. Salvatore Basile Geom. Ignazio Vittorio Geom. Giuseppe Pennisi		
PROGETTO ESECUTIVO		3
OGGETTO: INSERIMENTO TERRITORIALE, STATO DI FATTO E DI PROGETTO		
DATA:	SCALE: 1:1000/2000/5000	REV.:
NOTE:		



TIMBRI ED APPROVAZIONI